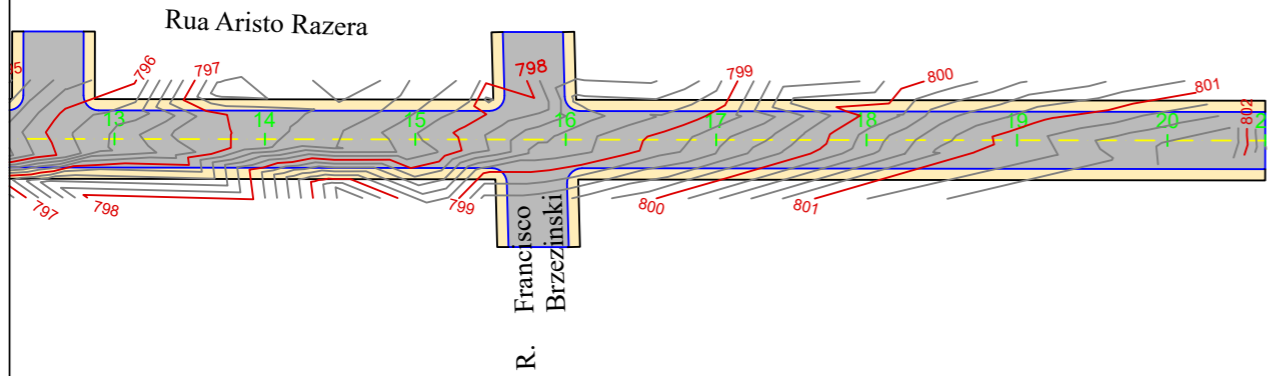
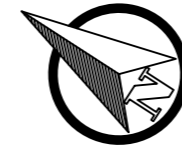
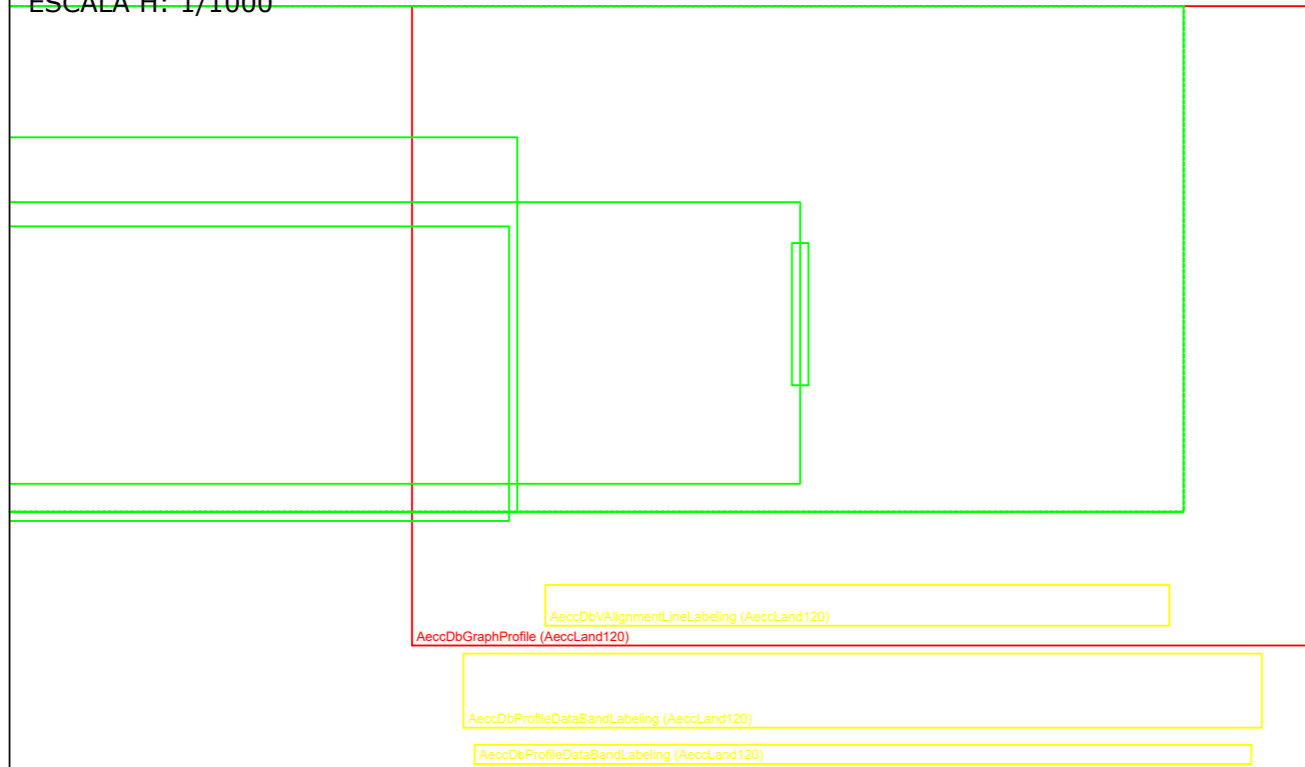


PROJETO GEOMÉTRICO - PLANTA
 ESCALA H: 1/1000

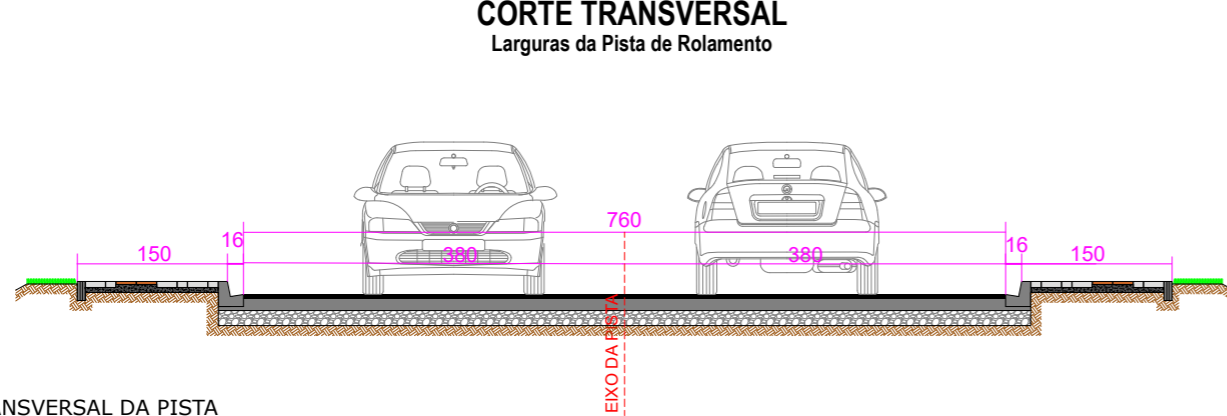


Equidistância das curvas mestras: 1,00 m
 Equidistância das curvas auxiliares: 0,20 m

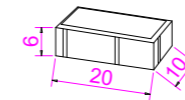
ESCALA V: 1/100
 ESCALA H: 1/1000



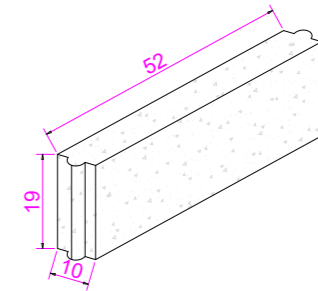
CORTE TRANSVERSAL
 Larguras da Pista de Rolamento



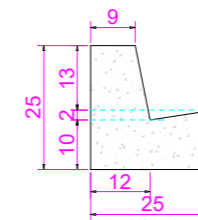
PERFIL TRANSVERSAL DA PISTA
 ESCALA 1:50



BLOCO DE CONCRETO INTERTRAVADO (PAVER)
 COM SUPERFÍCIE POLIDA
 CONCRETO FCK 15 MPa



FINCADINHA DE CONCRETO
 CONCRETO FCK 15 MPa



MEIO FIO DE CONCRETO
 CONCRETO FCK 15 MPa

NOTAS GERAIS:

Nº	DISCRIMINAÇÃO	DATA	EMITENTE	VERIFICAÇÃO	APROVAÇÃO	OBJETO
03	COTAS DRENAGEM / COTAS GEOMÉTRICO / URBANÍSTICO	AGO/23	MGLL			PROJETO GEOMÉTRICO / DRENAGEM / URBANÍSTICO
02	REVISÃO GERAL	AGO/23	MGLL			PROJETO GEOMÉTRICO / CALÇADAS E DETALHAMENTOS
01	CORREÇÕES DRENAGEM E PERFIL	MAR/2023	MGLL			PROJETO GEOMÉTRICO / DRENAGEM
00	EMIÇÃO INICIAL	JUN/2022	MGLL			PROJETO GEOMÉTRICO
CONTROLE DE REVISÕES						
DOCUMENTOS DE REFERÊNCIA						



MAPA & SUL ENGENHARIA E CONSTRUÇÃO LTDA
 RUA CEL. JOAO GUALBERTO, 287 - CENTRO
 UNIÃO DA VITÓRIA - PR
 CNPJ: 39.796.256/0001-92
 RESPONSÁVEL TÉCNICO
 ENG. MATEUS G. LAURIANO LEME
 CREA PR: 90211/D

PROJETO DE PAVIMENTAÇÃO EM DIVERSAS RUAS DO MUNICÍPIO DE PAULO FRONTIN/PR.
 CONTRATO: 025/2022
 LICITAÇÃO: 031/2022
 ART: 101720234559130



PREFEITURA MUNICIPAL DE PAULO FRONTIN

RUA ARISTO RAZERA

PROJETO GEOMÉTRICO - PERFIS

ESCALA INDICADA	NUMERO DOCUMENTO	REV	FOLHA
	PRO.117.005	03	04/07