
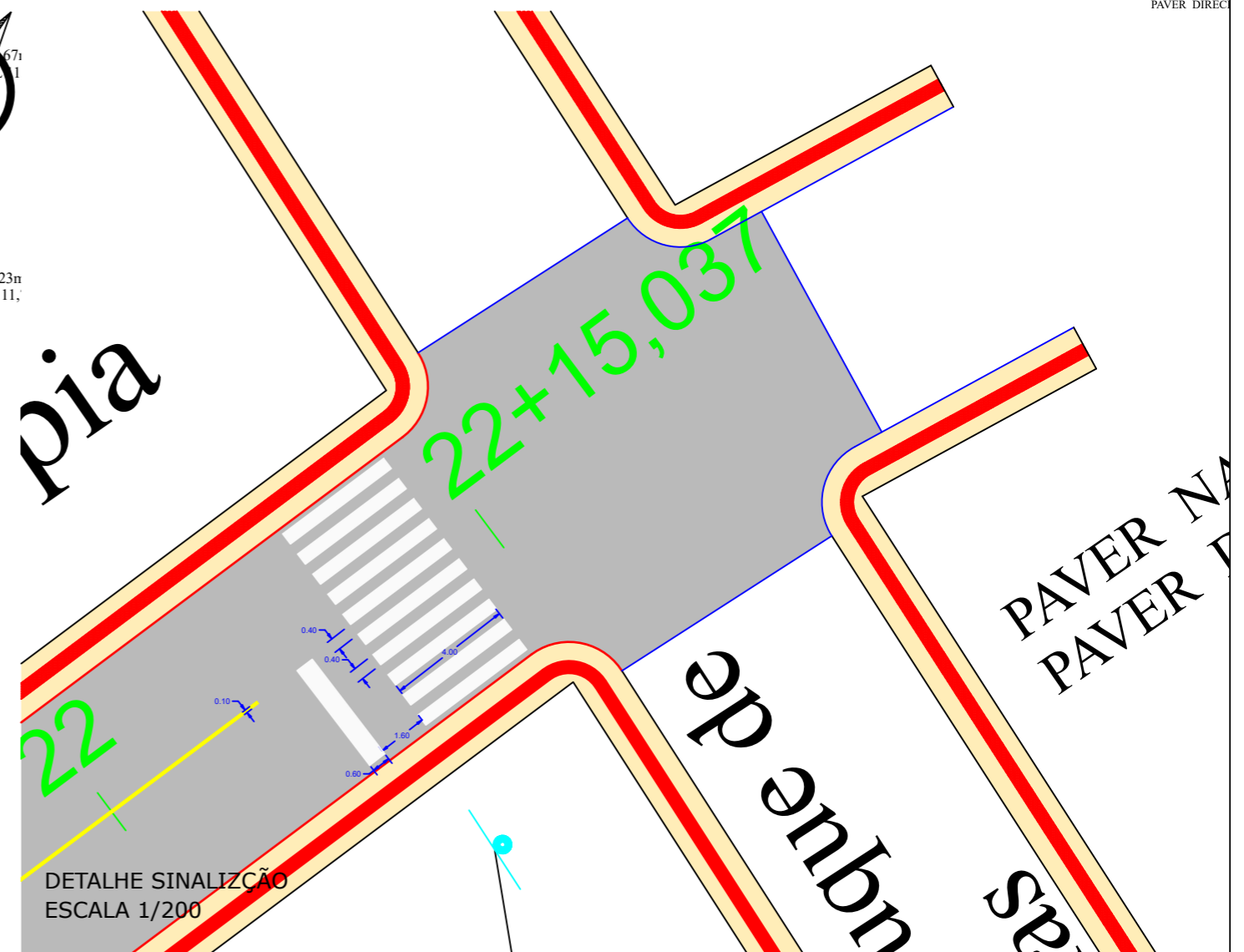
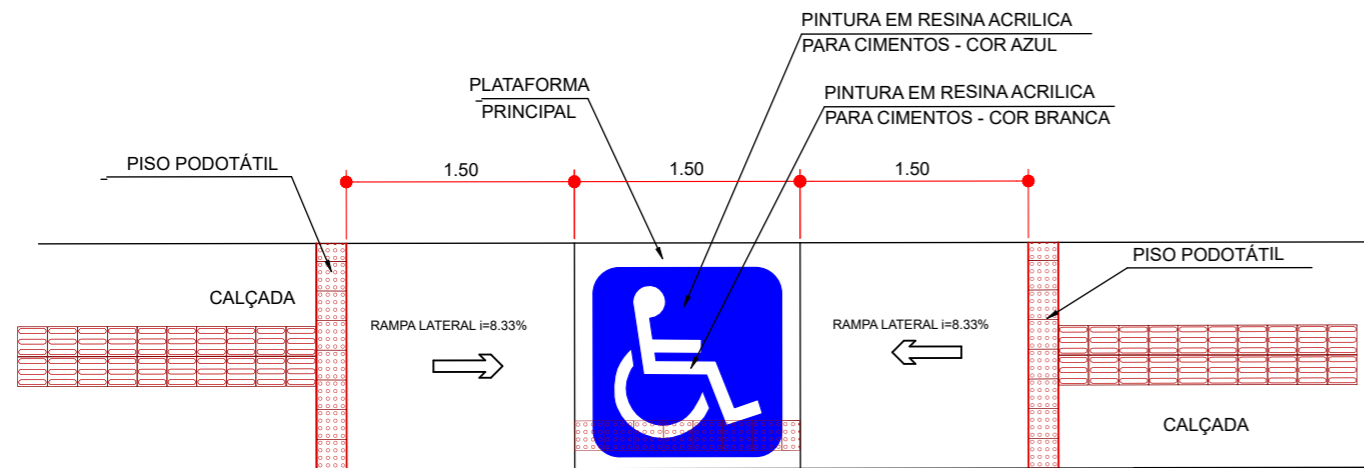


PROJETO DE SINALIZAÇÃO / URBANIZAÇÃO
ESCALA: 1/1.000



PROJETO DE SINALIZAÇÃO / URBANIZAÇÃO
ESCALA: 1/1.000



NOTAS GERAIS:

Nº	DISCRIMINAÇÃO	DATA	EMITENTE	VERIFICAÇÃO	APROVAÇÃO	OBJETO
01	REVISÃO COTAS DRENAGEM / URBANÍSTICO / ÁREAS	SET/23	MGLL			PROJETO GEOMÉTRICO / DRENAGEM / URBANÍSTICO
02	REVISÃO GERAL	AGO/23	MGLL			PROJETO GEOMÉTRICO / CALÇADAS E DETALHAMENTOS
03	CORREÇÕES DRENAGEM E PERFIL	MAR/2023	MGLL			PROJETO GEOMÉTRICO / DRENAGEM
04	EMISSÃO INICIAL	JUN/2022	MGLL			PROJETO GEOMÉTRICO
CONTROLE DE REVISÕES						
DOCUMENTOS DE REFERÊNCIA						

MAPA SUL
ENGENHARIA E CONSTRUÇÃO

MAPA SUL ENGENHARIA E CONSTRUÇÃO LTDA
RUA CEL. JOÃO GUALBERTO, 287 - CENTRO
UNIÃO DA VITÓRIA - PR
CNPJ: 39.796.256/0001-92

RESPONSÁVEL TÉCNICO
ENG. MATEUS G. LAURIANO LEME
CREA PR: 90211/D

PROJETO DE PAVIMENTAÇÃO EM DIVERSAS RUAS DO MUNICÍPIO DE PAULO FRONTIN/PR.

CONTRATO: 025/2022
LICITAÇÃO: 031/2022
ART: 101720234559130

APROVAÇÃO:



PREFEITURA MUNICIPAL DE PAULO FRONTIN

PROJETO:

RUA ALEXANDRE POPIA

TÍTULO:

PROJETO DE SINALIZAÇÃO / URBANÍSTICO

ESCALA:

INDICADA

NUMERO DOCUMENTO:

PRO.117.006

REV:

03

FOLHA:

07/07